

Institut Royal  
Météorologique  
de Belgique

Koninklijk Meteorologisch  
Instituut van België

Avenue Circulaire, 3 Ringlaan  
Bruxelles 1180 Brussel  
02 / 373 05 08

○ Observatoire /Sterrenwacht (± 2 min. 🚶)

🚶 T 43 60

○ Mercure (± 2 min. 🚶)

🚶 T 60

○ Station St-Job (± 10 min. 🚶)

🚶 T 92 B 60

🚶 Hal - Vilvorde  
Halle - Vilvoorde

Les données représentées sont telles que communiquées par le gestionnaire concerné  
De onderstaande gegevens werden ons meegedeeld door hun beheerder

### Légende - Legende

➔ Accès du bâtiment  
Toegang van het gebouw

🚶 Accès piétons  
Toegang voetgangers

🚗 Accès voitures  
Toegang wagens

P Parking voiture  
Auto parking

P Parking vélo  
Fietsuitrusting

○ ○ ○ Equipements cyclables  
Fiets uitrustingen

🛒 GO KIOSK BOOTHIK Points de vente  
Verkooppunten

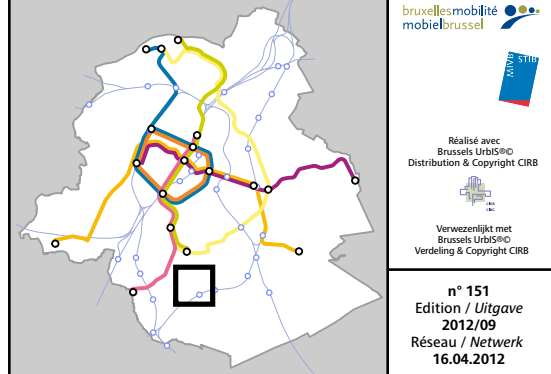
🚕 Taxis

🚗 CAMBIO - Voiture partagée  
CAMBIO - Autodelen

🏢 Bâtiments IRM  
Gebouwen KMI

🏢 Bâtiments IASB  
Gebouwen BIRA

🏢 Bâtiments ORB  
Gebouwen KSB



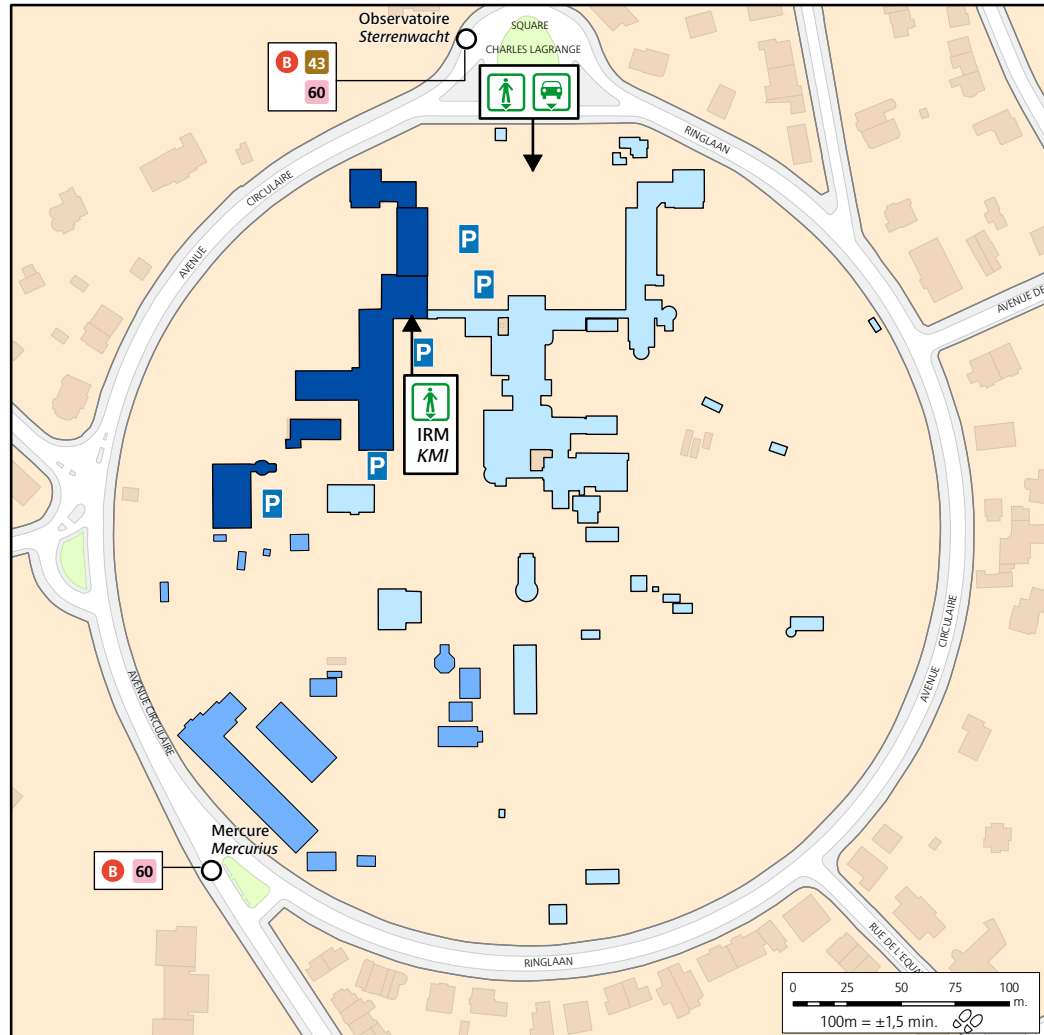
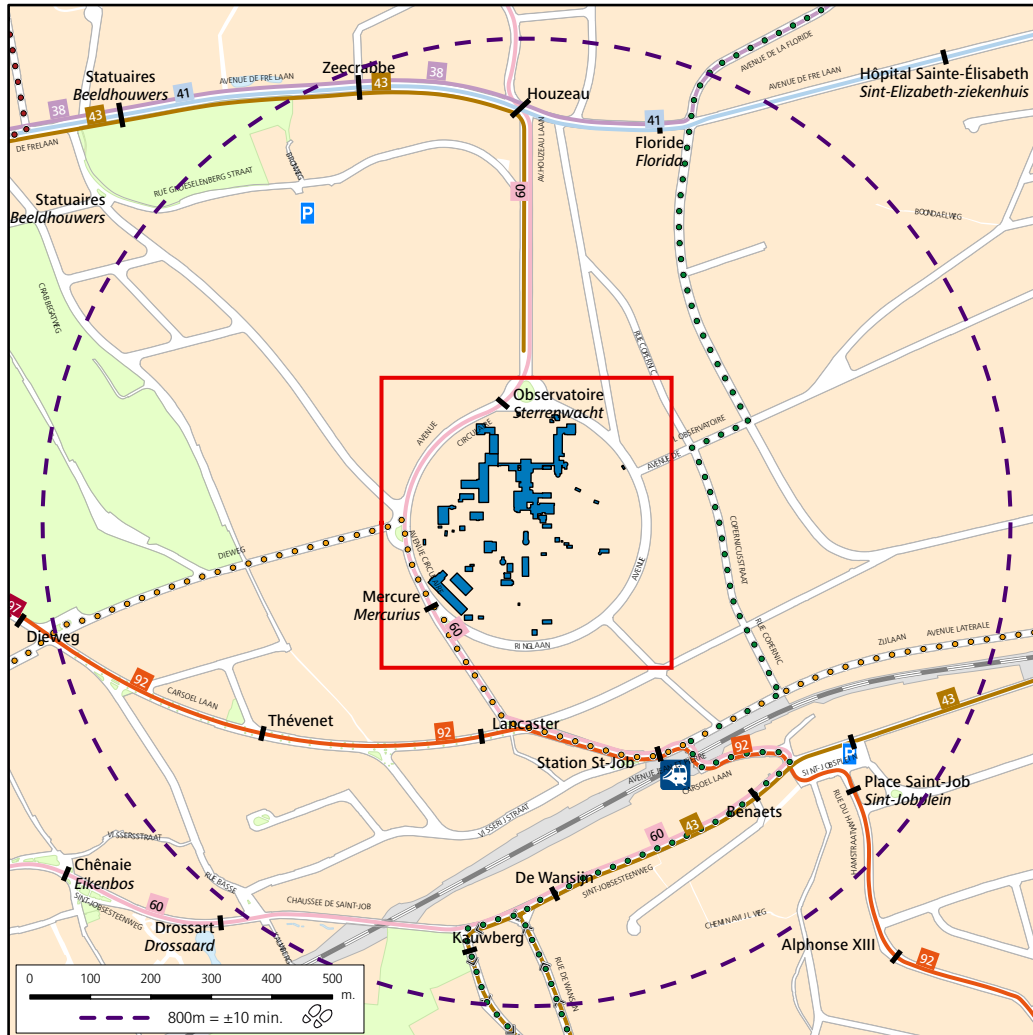
bruxellesmobilité  
mobielbrussel



Réalisé avec  
Brussels UrbIS®/©  
Distribution & Copyright CIRB

Verwezenlijkt met  
Brussels UrbIS®/©  
Verdeling & Copyright CIRB

n° 151  
Edition / Uitgave  
2012/09  
Réseau / Netwerk  
16.04.2012



**Bruxelles-Midi  
Brussel-Zuid**

Gare du Midi Zuidstation 2'  
 T 4 Stalle 14'  
 Héros Helden 2'  
 B 43 Sterrenwacht Observatoire 5'  
 Observatoire Sterrenwacht 2'  
**±25'** ≡ 19' 6'

**Bruxelles-Central  
Brussel-Centraal**

Gare Centrale Centraal Station 4'  
 M 1 Stockel Stokkel 5'  
 5 Herrmann-Debroux 2'  
 Schuman 2'  
 B 60 Uccle Calevoet Ukkel Kalevoet 26'  
 Observatoire Sterrenwacht 2'  
**±39'** ≡ 31' 8'

**Bruxelles-Nord  
Brussel-Noord**

Gare du Nord Noordstation 2'  
 T 4 Stalle 26'  
 Héros Helden 2'  
 B 43 Sterrenwacht Observatoire 5'  
 Observatoire Sterrenwacht 2'  
**±37'** ≡ 31' 6'

**Uccle-Calevoet  
Ukkel-Kalevoet**

Uccle-Calevoet Ukkel-Kalevoet 2'  
 B 60 Ambiorix 12'  
 Wagon Wagen 2'  
**±16'** ≡ 12' 4'

## Fréquences / Frequenties

Lignes / Lijnen		PM	C	PS
Mercuré				
T 60	Ambiorix - Uccle Calevoet Ambiorix - Ukkel Kalevoet	10	15	10
Observatoire / Sterrenwacht				
B 43	Observatoire - Kawberg Sterrenwacht - Kawberg	6	7:30	6
Correspondance Aansluiting		B 60		
Station St-Job				
T 92	Schaerbeek Gare - Fort-Jaco Schaerbeek Station - Fort-Jaco	6	12	6
Correspondance Aansluiting		B 60		

PM = Heure de pointe du matin / Ochtendspits  
 C = Heure creuse / Daluren  
 PS = Heure de pointe du soir / Avondspits

Attente maximum (minutes)  
 Maximum wachttijd (minuten)

## Alternatives / Alternatieven

Depuis le ring ouest (R0). Prenez la sortie n°18, Ruisbroek-Drogenbos. A la sortie, prendre vers Uccle. Vous êtes alors dans la rue de Stalle. Toujours tout droit, passer plusieurs feux rouges, un petit rond-point et encore quelques feux rouges. Suivre cette route jusqu'à l'avenue Brugmann, et sur la droite, prendre l'avenue De Fré. Au Delhaize, prendre à droite l'avenue Houzeau et, arriv(e) tout en haut à l'avenue Circulaire, entrer dans le site par le numéro 3 qui est l'entrée principale.



Vanuit de ring west (R0). Neem uitrit 18, Ruisbroek-Drogenbos. Aan de uitrit, links de richting Ukkel nemen. U bent in de Stallestraat. Volg de Stallestraat langs meerdere verkeerslichten, een rond punt en nog enkele verkeerslichten tot aan de Brugmannlaan, waar u rechts de De Frélaan inslaat. Voorbij het Delhaize-grootwarenhuis, neemt u rechts de Houzeaulaan, en aangekomen op de Ringlaan, rijdt u de hoofdingang binnen (Ringlaan 3).



Le bâtiment se trouve à ±10 min. à pied de la gare de **Saint-Job**  
Het gebouw ligt ±10 min. te voet van het station **Sint-Job**



**Parking de transit :**  
CERIA, Kraainem, Delta, Herrmann-Debroux, Roodebeek, Stalle, Reyers.  
**Transit parking :**  
COOVI, Kraainem, Delta, Herrmann-Debroux, Roodebeek, Stalle, Reyers.



Plusieurs ICR (Itinéraire Cyclable Régional) passent à proximité du site. Voir les itinéraires sur le plan.  
Plus d'informations sur le site [www.bruxellesmobilite.irisnet.be](http://www.bruxellesmobilite.irisnet.be)  
Het terrein ligt langs verschillende GFR (Gewestelijke fietsroutes). Zie reisweg op het plan.  
Meer informatie op de website [www.mobielbrussel.irisnet.be](http://www.mobielbrussel.irisnet.be)



Possibilité de prendre un taxi à la gare de **Bruxelles-Midi, Bruxelles-Central et Bruxelles-Nord**  
Het is mogelijk een taxi te nemen aan het station **Brussel-Zuid, Brussel-Centraal en Brussel-Noord**



070 23 2000  
[www.stib.be](http://www.stib.be)  
[www.mivb.be](http://www.mivb.be)



02 528 28 28  
[www.sncb.be](http://www.sncb.be)  
[www.nmbs.be](http://www.nmbs.be)



010 23 53 53  
[www.infotec.be](http://www.infotec.be)



070 220 200  
[www.delijn.be](http://www.delijn.be)



02 227 93 02  
[www.cambio.be](http://www.cambio.be)



078 05 11 10  
[www.villo.be](http://www.villo.be)



[www.bruxellesmobilite.irisnet.be](http://www.bruxellesmobilite.irisnet.be)  
[www.mobielbrussel.irisnet.be](http://www.mobielbrussel.irisnet.be)

Cette fiche a été réalisée en septembre 2012.  
Les fréquences présentées sont susceptibles de subir des modifications au cours du temps.

Deze fiche werd gerealiseerd in september 2012.  
De frequenties kunnen na verloop van tijd wijzigen.